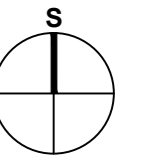


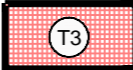
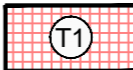

IZMJENE I DOPUNE PROSTORNOG PLANA UREĐENJA GRADA NOVALJE

0 50 100 250 500m MJ. 1 : 5 000





ZAŠTIĆENO OBALNO PODRUČJE MORA (ZOP)
PROSTOR OGRANIČENJA (1000 m KOPNO, 300 m MORE), LINIJA OBALE, 25 m, 70 m i 100 m OD OBALNE LINIJE

RAZVOJ I UREĐENJE POVRŠINA IZDVOJENE NAMJENE

-  GRAĐEVINSKO PODRUČJE IZDVOJENE NAMJENE - UGOSTITELJSKO-TURISTIČKA NAMJENA - IZGRAĐENI DIO
T3 - KAMP
-  GRAĐEVINSKO PODRUČJE IZDVOJENE NAMJENE - UGOSTITELJSKO-TURISTIČKA NAMJENA - NEIZGRAĐENI DIO
T1 - HOTEL, T3 - KAMP
-  NEUREĐENI NEIZGRAĐENI DIO GRAĐEVINSKOG PODRUČJA

PODRUČJA I DIJELOVI PRIMJENE PLANSKIH MJERA ZAŠTITE

-  OBUHVAT OBVEZNE IZRADE URBANISTIČKOG PLANA UREĐENJA (UPU)
-  DOKUMENTI PROSTORNOG UREĐENJA (UPU) NA SNAZI
- UPU Dražica (Županijski glasnik br. 02/12)
- UPU kampa Škovardara (Županijski glasnik br. 10/13)

PODRUČJA POSEBNIH UVJETA KORIŠTENJA

-  ARHEOLOŠKO PODRUČJE

Županija: LIČKO-SENJSKA ŽUPANIJA
Grad: GRAD NOVALJA

Naziv prostornog plana: IZMJENE I DOPUNE PROSTORNOG PLANA UREĐENJA GRADA NOVALJE

Naziv kartografskog prikaza: IZDVOJENO GRAĐEVINSKO PODRUČJE IZVAN NASELJA - ŠONJEVI STANI - ŠKVOVARDARA
IZDVOJENO GRAĐEVINSKO PODRUČJE IZVAN NASELJA - DRAŽICA

Broj kartografskog prikaza: 5.3.9.

Mjerilo kartografskog prikaza: 1:5000

Odluka o izradi Izmjena i dopuna Prostornog plana uređenja Grada Novalje (službeno glasilo): Županijski glasnik br. 15/14

Odluka predstavničkog tijela o donošenju plana (službeno glasilo): Županijski glasnik br. 09/15

Javna rasprava (datum objave): "Zadarski list" 20. kolovoza 2014.
Ponovna javna rasprava (datum objave): "Zadarski list" 18. veljače 2015.

Javni uvid održan: od 27. kolovoza 2014. do 10. rujna 2014.
Javni uvid održan: od 26. veljače 2015. do 05. ožujka 2015.

Pečat tijela odgovornog za provođenje javne rasprave:

Odgovorna osoba za provođenje javne rasprave:

Gordana Vuković, dipl.ing.arh.

Suglasnost prema članku 108. Zakona o prostornom uređenju (Narodne novine br. 153/13)
Klasa: 350-02/15-11/20 Ur.broj: 531-05-15-4 Zagreb, 22. travnja 2015.

Mišljenje prema članku 107. Zakona o prostornom uređenju (Narodne novine br. 153/13)
KLASA: 350-02/14-01/08 URBROJ: 2125/64-15-06 Gospić, 10. travnja 2015.g.

Pravna osoba/tijelo koje je izradilo plan:
URBANISTIČKI INSTITUT HRVATSKE d.o.o. Frane Petrića 4, 10000 Zagreb, tel. 01/4804-300, fax. 01/4812-708

Pečat pravne osobe/tijela koje je izradilo plan:

Odgovorna osoba:

mr.sc. Ninoslav Dusper, dipl.ing.arh.

Odgovorni voditelj izrade plana: Dunja Ožvatić, dipl.ing.arh.

Stručni tim u izradi plana:
Dunja Ožvatić, dipl.ing.arh. Dean Vučić, ing.geod. Ana Topić, mag.ing.arh. i urb.
Nataša Fiolica, dipl.ing.uređ.kraj. Nikola Adrović, mag.ing.aedif. Marijan Prus, dipl.iur.
Tamara Mihinjač Pleše, dipl.ing.arh. Karlo Žebčević, mag.oecol.et.prot./mag.ing.agr. Juraj Dusper, dipl.oecc.

Pečat predstavničkog tijela:

Predsjednik predstavničkog tijela:

Ljubomir Kurilić, dipl.oec.

Istovjetnost ovog prostornog plana s izvornikom ovjerava:

Pečat nadležnog tijela:

ime, prezime i potpis

UPU 11

LINIJA OBALE

300 m

100 m
70 m
25 m

100m